




[illegible]

This aerial site plan illustrates the 'Haus der Kunst' complex. The main building is highlighted in red. The plan shows the building's relationship to the surrounding urban context, including streets and adjacent structures. A north arrow is located in the upper right corner of the plan.

	BAUHER	Trägersgesellschaft Kliniken Aach-Emden-Norden mbH Wallinghauser Str. 8-12, 26603 Aurich
	PROJEKTSTEUERUNG	BOS Projektmanagement GmbH Berliner Allee 7, 30175 Hannover
	ARCHITEKT	gmp International GmbH Rennbahn 5-7, 52062 Aachen
	LANDSCHAFTSARCHITEKT	WES GmbH LandschaftsArchitektur Jarrestraße 80, 22303 Hamburg
	FACHPLANER	Ingenieurbüro für Straßen- und Tiefbau Tjardes · Rolfs · Tüsch PartG mbH Nordfrost-Ring 21, 26419 Schortens

VORABZUG